
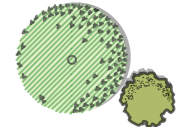

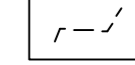

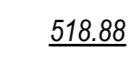








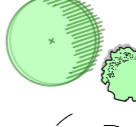

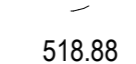


LEGENDE:

Planung	Bestand		
	Asphaltfläche		Baum / Strauch
	Pflasterfläche, Granit, Groß- / Kleinpflaster		Kontur
	Pflasterfläche, Betonstein		Geländehöhe
	wassergebundene Decke		
	Schotterrasen		
	Pflasterfläche, Betonstein mit Rasenfuge		
	Pflasterfläche, Betonstein mit Rasenfuge		
	Granit-Großpflaster, 1- / 2-zeilig		
	Grünfläche		
	Staudenbeet		
	Strauchpflanzung		
	Baum / Strauch		
	Rodung		
	Geländehöhe		

Index	Datum	Änderung	gez.



ZUFAHRT SCHÜTZENHEIM

- Klare Gliederung des Einfahrtsbereiches zum Schützenheim: Die Ein- / Zufahrt soll in Asphalt hergestellt werden, welche mit einem 1-Zeiler aus Granit-Großpflaster von den angrenzenden Flächen abgegrenzt wird.
- neue Aufstellfläche für vorhandene Glas- und Blechcontainer in Betonpflaster mit Sichtschutz aus Holz in Richtung Neufnach und PKW-Stellplätze
- 2 PKW-Stellplätze mit Flächenbelag aus Betonsteinpflaster mit Rasenfuge
- Pflanzung eines kleinkronigen Baumes sowie von einzelnen Sträuchern zur Eingrünung der Parkplätze und Containeraufstellfläche

GRUNDRISS Zufahrt Schützenheim, M1:200

PROJEKTNR: 16-017

OBJEKT
Rathausumfeld und Randbereiche der östlichen Ortsdurchfahrt, Gemeinde Langenneufnach

BAUHERR
TG Langenneufnach II, Gemeinde Langenneufnach, Lkr. Augsburg

DAURER + HASSE
Büro für Landschafts-Orts- und Freiraumplanung
Partnerschaftsgesellschaft Wilhelm Daurer + Meinolf Hasse
Landschaftsarchitekten bdla + Stadtplaner
Buchloer Straße 1
86879 Wiedergeltingen
Fon 08241 - 800 64 0
info@daurerhasse.de
www.daurerhasse.de

PLANINHALT
Entwurf
Blatt 03
Zufahrt Schützenheim

MAßSTAB
1:200
Datum: 09.08.2016
Bearbeiter: jg

Ort / Datum / Unterschrift Bauherr
Wiedergeltingen, den